GEWÄSSERBETREUUNGSKONZEPT

OBERE SALZACH

ABFLUSSMODELLIERUNG

PLANINHALT:

LAGEPLAN
BRUCK

SALZACH
156,0 - 163,7

WASSERTIEFEN
Reinwasser HQ30

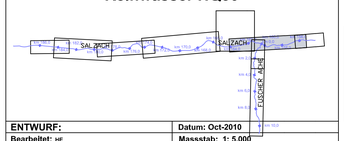

ENTWURF:	Datum: Oct-2010
Bearbeitet: HE	Massstab: 1: 5.000
Geprüft: RC	

Projektleitung:

werner consult
ziviltechnikergemeinschaft, leithastraße 10, 1200 wien
tel +43 (1) 313 60-0, fax +43 (1) 313 60-800

GZ: 2005077

BUNDESWASSERBAU-VERWALTUNG

OBERE SALZACH

BUNDESMINISTERIUM FÜR LAND UND FORSTWIRTSCHAFT, UMWELT UND WASSERWIRTSCHAFT

Lebensministerium.at

AMT DER SALZBURGER LANDESREGIERUNG
ABT. WASSERWIRTSCHAFT 6/6

Land Salzburg
Für unser Land

PLANUNGSGEMEINSCHAFT

werner consult
hydroconsult GmbH
Ingenieurbüro für Kulturtechnik und Wasserwirtschaft
DIPL. ING. PETER SCHARO
INGENIEURBÜRO FÜR VERMESSUNGSWESEN
VERMESSUNG PHOTOGRAMMETRIE GEOINFORMATIK

Beilage: AP03-HS 2.2-WT HQ30

Ausfertigung: A B C D E F G H

Bundeswasserbauverwaltung Salzburg
Amt der Salzburger Landesregierung
Landesbaudirektion - Fachabteilung Wasserwirtschaft
KOMMISSIONIERT & GEPRÜFT
Datum: 22.7.2010
Unterschrift: R. Scharl

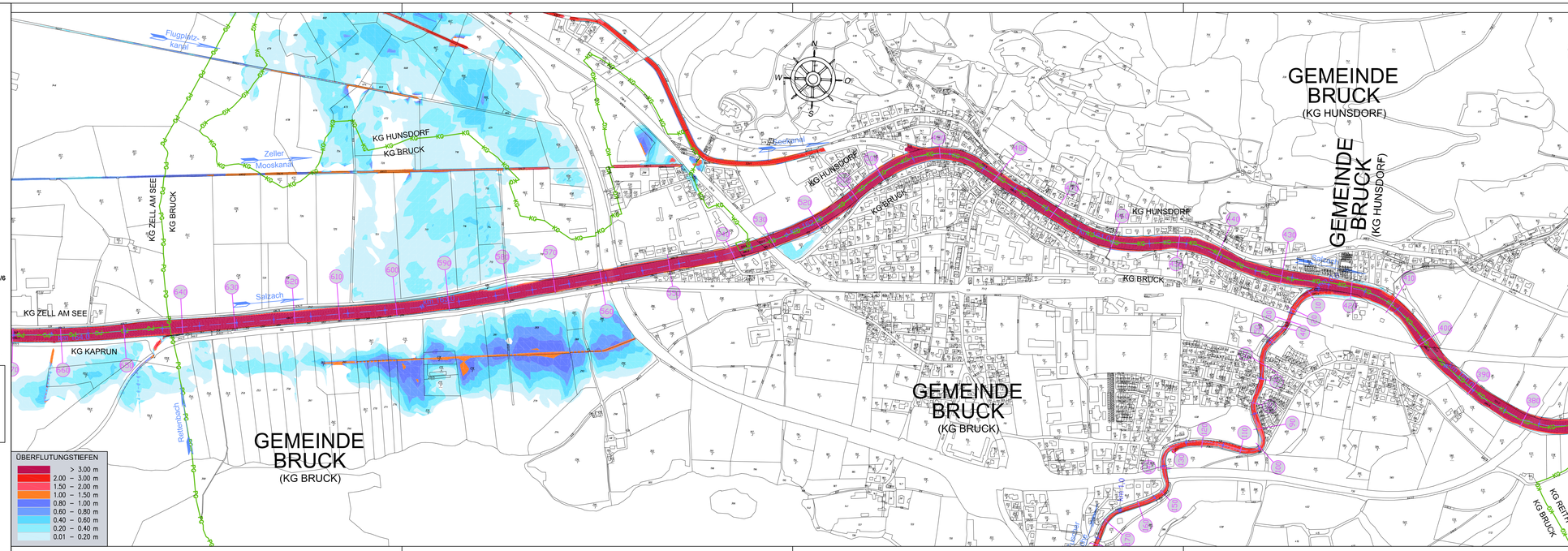

ÜBERFLUTUNGSTIEFEN

	> 3.00 m
	2.00 – 3.00 m
	1.50 – 2.00 m
	1.00 – 1.50 m
	0.80 – 1.00 m
	0.60 – 0.80 m
	0.40 – 0.60 m
	0.20 – 0.40 m
	0.01 – 0.20 m

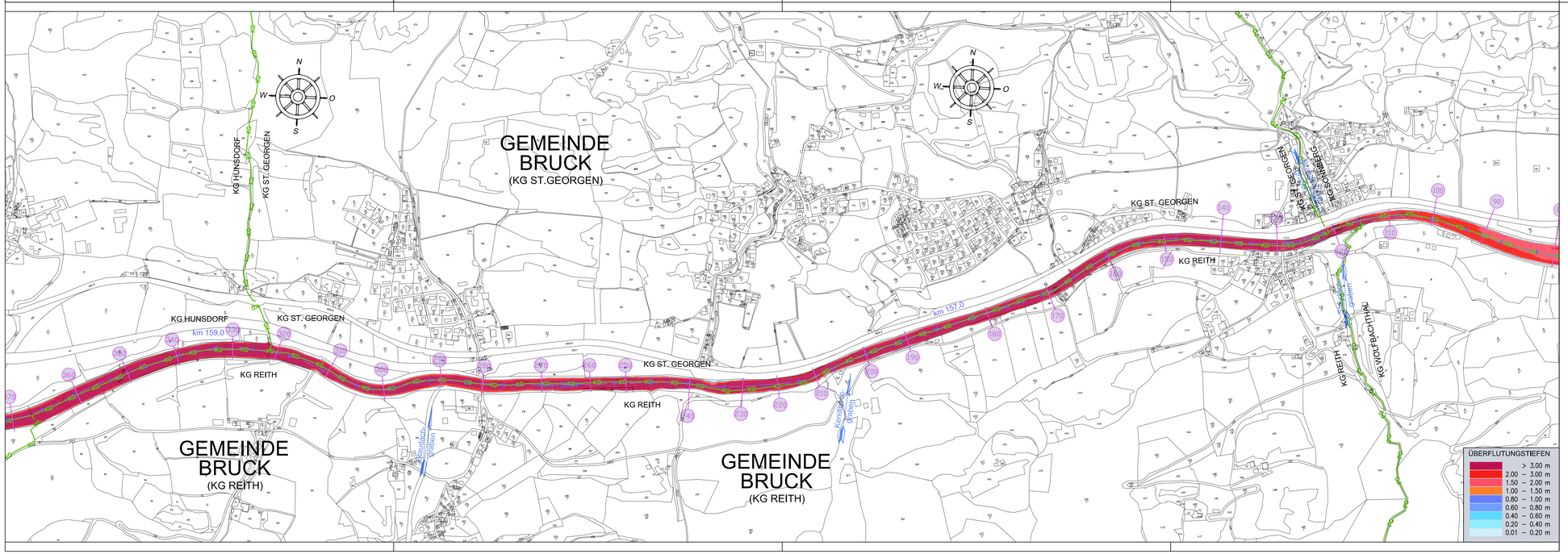

ÜBERFLUTUNGSTIEFEN

	> 3.00 m
	2.00 – 3.00 m
	1.50 – 2.00 m
	1.00 – 1.50 m
	0.80 – 1.00 m
	0.60 – 0.80 m
	0.40 – 0.60 m
	0.20 – 0.40 m
	0.01 – 0.20 m