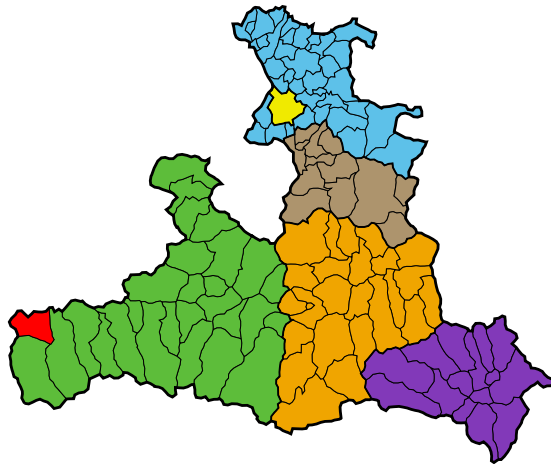


Gemeinde Wald im Pinzgau

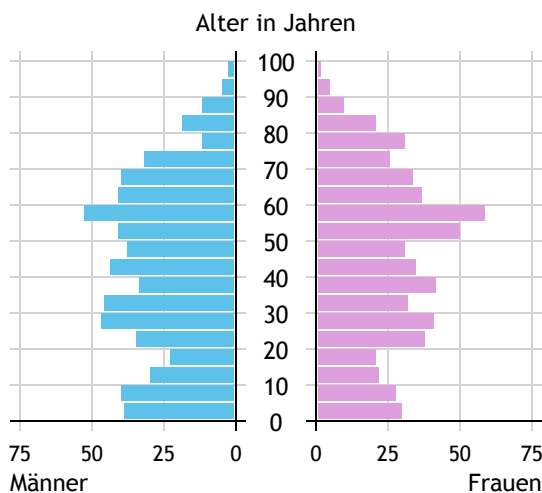


Allgemeines	
Seehöhe	885 m
Katasterfläche	69,2 km ²
Dauersiedlungsraum	6,5 km ²
landwirtschaftliche Nutzfläche	4,1 km ²
Bevölkerung je km ²	16,6
höchste Erhebung	Ochsenkopf
Höhe	2.471 m
Entfernung zum Bezirkshauptort	49 km
Entfernung zur Landeshauptstadt	124 km
Politisches	
Politischer Bezirk	Zell am See
Gerichtsbezirk	Zell am See

Quellen: Statistik Austria, Sagis

Bevölkerung

Bevölkerungspyramide

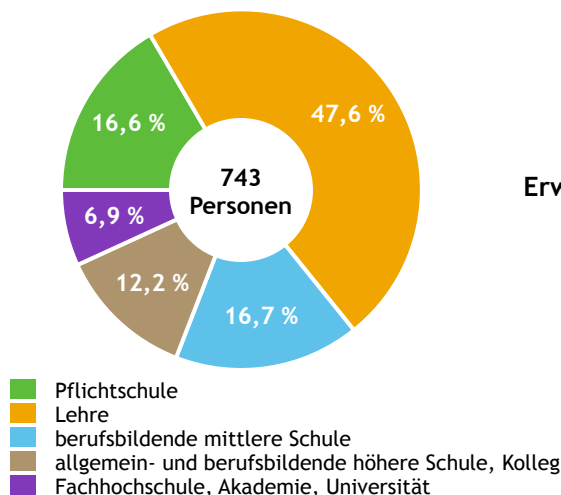


Bevölkerung per 1.1.2023	1.149	
Männer	594	51,7 %
Frauen	555	48,3 %
ausländische Staatsangehörige	135	11,7 %
Altersstruktur		1.149
0 bis 5 Jahre	81	7,0 %
6 bis 14 Jahre	96	8,4 %
15 bis 24 Jahre	109	9,5 %
25 bis 64 Jahre	639	55,6 %
65 Jahre und älter	224	19,5 %
Durchschnittsalter	43,0	
Entwicklung 2018 bis 2023		+ 25
Geborene minus Gestorbene	+ 30	
Zuzüge minus Wegzüge ¹⁾	- 5	

Quelle: Land Salzburg ¹⁾inkl. Statistische Korrektur

Bildung & Erwerbstätigkeit

Höchste abgeschlossene Ausbildung



15- bis 64-Jährige per 31.10.2021	743	
Pflichtschule	123	16,6 %
Lehre	354	47,6 %
berufsbildende mittlere Schule	124	16,7 %
Matura, Kolleg	91	12,2 %
Hochschule, Universität	51	6,9 %

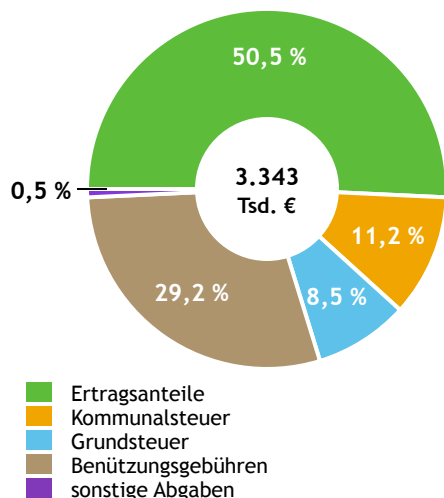
Erwerbspersonen 15 Jahre und älter	613	
Selbständige, Mithelfende	111	18,1 %
Unselbständige	458	74,7 %
Arbeitslose	44	7,2 %
Erwerbsquote in % ¹⁾	80,5	

Erwerbsspendler:innen	
Einpendler:innen ²⁾	151
Auspender:innen	320

Quelle: Statistik Austria ¹⁾15 bis 64 Jahre ²⁾ohne Ausland

Gemeindefinanzen

Steuereinnahmen 2022



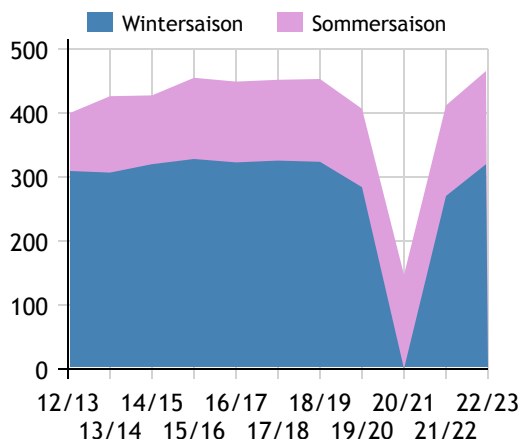
Gemeindefinanzen 2022 (Finanzierungshaushalt in 1.000 €)

voranschlagswirksame Gebarung		
Einzahlungen	5.266	
Auszahlungen	4.549	
nicht-voranschlagswirksame Gebarung		
Einzahlungen	2.166	
Auszahlungen	2.128	
Steuereinnahmen, Gebühren, Abgaben¹⁾	3.343	
Ertragsanteile	1.689	50,5 %
Kommunalsteuer	375	11,2 %
Grundsteuer	284	8,5 %
Benützungsgebühren	976	29,2 %
sonstige Abgaben ¹⁾	18	0,5 %

Quelle: Statistik Austria ¹⁾ ohne Fremdenverkehrsabgabe

Tourismus

Nächtigungen 2012/13 bis 2022/23 (in 1.000)



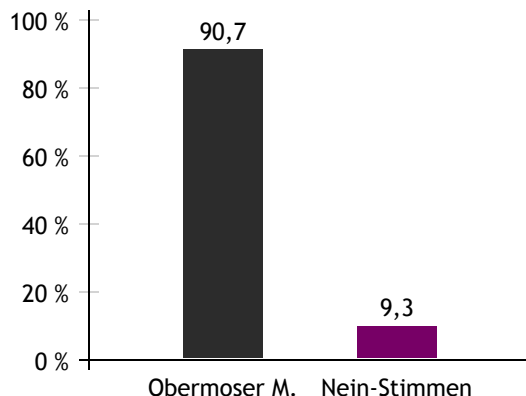
Tourismusjahr 2022/23

Ankünfte	78.176	
Wintersaison	51.503	65,9 %
Sommersaison	26.673	34,1 %
Übernachtungen	465.697	
Wintersaison	319.922	68,7 %
Sommersaison	145.775	31,3 %
Nächtigungen je Einwohner:in	405,3	
Betten¹⁾		
Wintersaison	4.687	
Sommersaison	4.655	
Bettenauslastung in %¹⁾		
Wintersaison	37,6	
Sommersaison	16,1	

Quelle: Land Salzburg ¹⁾ ohne Campingplätze

Gemeindewahlen

Bürgermeisterwahl 2024



Bürgermeister Obermoser Michael ÖVP

Gemeindevertretungswahl 2024

Wahlberechtigte	985	
Wahlbeteiligung	75,3 %	
	Stimmen	Mandate
ÖVP	63,1 %	8
FPÖ	21,8 %	3
SPÖ	15,1 %	2

Quelle: Land Salzburg