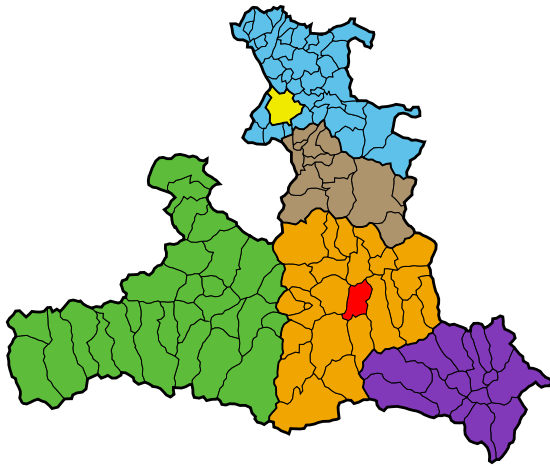


Marktgemeinde Wagrain

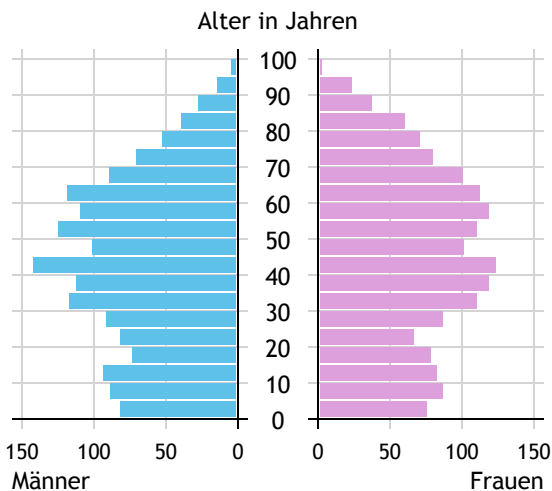


Allgemeines		
Seehöhe		838 m
Katasterfläche		50,6 km ²
Dauersiedlungsraum		15,1 km ²
landwirtschaftliche Nutzfläche		13,3 km ²
Bevölkerung je km ²		62,9
höchste Erhebung		Gabel
Höhe		2.037 m
Entfernung zum Bezirkshauptort		10 km
Entfernung zur Landeshauptstadt		68 km
Politisches		
Politischer Bezirk		St. Johann im Pongau
Gerichtsbezirk		Sankt Johann im Pongau

Quellen: Statistik Austria, Sagis

Bevölkerung

Bevölkerungspyramide

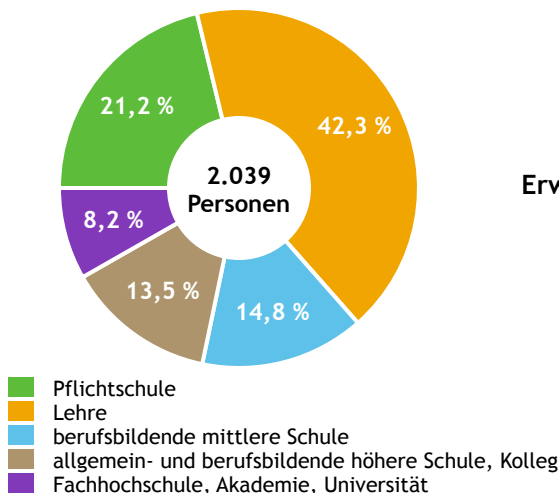


Bevölkerung per 1.1.2023	3.181	
Männer	1.585	49,8 %
Frauen	1.596	50,2 %
ausländische Staatsangehörige	574	18,0 %
Altersstruktur		
0 bis 5 Jahre	190	6,0 %
6 bis 14 Jahre	303	9,5 %
15 bis 24 Jahre	290	9,1 %
25 bis 64 Jahre	1.760	55,3 %
65 Jahre und älter	638	20,1 %
Durchschnittsalter	43,4	
Entwicklung 2018 bis 2023		
Geborene minus Gestorbene	+ 96	
Zuzüge minus Wegzüge ¹⁾	- 18	
	+ 114	

Quelle: Land Salzburg ¹⁾inkl. Statistische Korrektur

Bildung & Erwerbstätigkeit

Höchste abgeschlossene Ausbildung



15- bis 64-Jährige per 31.10.2021	2.039	
Pflichtschule	433	21,2 %
Lehre	862	42,3 %
berufsbildende mittlere Schule	301	14,8 %
Matura, Kolleg	275	13,5 %
Hochschule, Universität	168	8,2 %

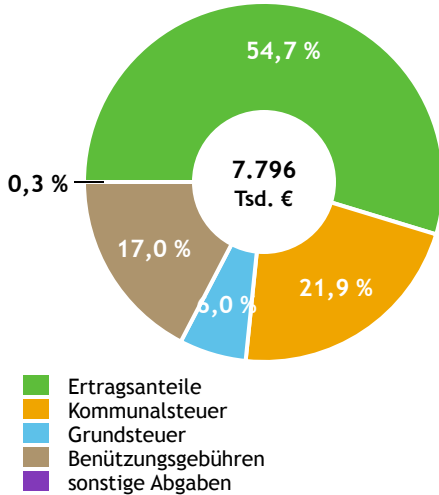
Erwerbspersonen 15 Jahre und älter	1.686	
Selbständige, Mithelfende	266	15,8 %
Unselbständige	1.356	80,4 %
Arbeitslose	64	3,8 %
Erwerbsquote in % ¹⁾	80,9	

Erwerbspendler:innen		
Einpendler:innen ²⁾	869	
Auspender:innen	736	

Quelle: Statistik Austria ¹⁾15 bis 64 Jahre ²⁾ohne Ausland

Gemeindefinanzen

Steuereinnahmen 2022



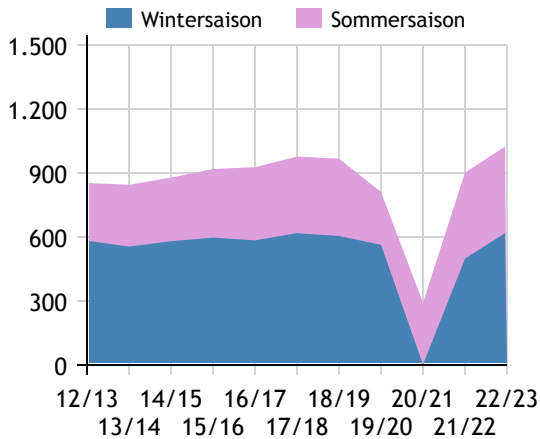
Gemeindefinanzen 2022 (Finanzierungshaushalt in 1.000 €)

voranschlagswirksame Gebarung		
Einzahlungen	12.552	
Auszahlungen	11.443	
nicht-voranschlagswirksame Gebarung		
Einzahlungen	5.963	
Auszahlungen	5.788	
Steuereinnahmen, Gebühren, Abgaben¹⁾	7.796	
Ertragsanteile	4.266	54,7 %
Kommunalsteuer	1.708	21,9 %
Grundsteuer	468	6,0 %
Benützungsgebühren	1.328	17,0 %
sonstige Abgaben ¹⁾	26	0,3 %

Quelle: Statistik Austria ¹⁾ ohne Fremdenverkehrsabgabe

Tourismus

Nächtigungen 2012/13 bis 2022/23 (in 1.000)



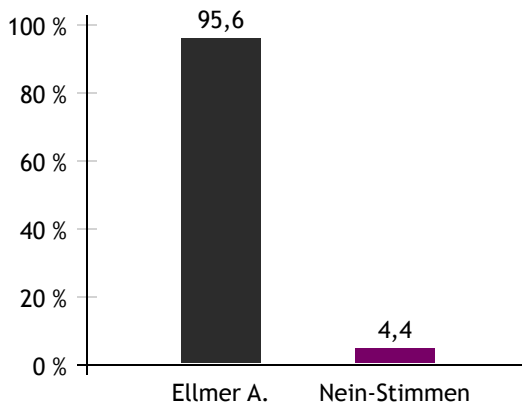
Tourismusjahr 2022/23

Ankünfte	216.253	
Wintersaison	117.879	54,5 %
Sommersaison	98.374	45,5 %
Übernachtungen	1.023.468	
Wintersaison	617.449	60,3 %
Sommersaison	406.019	39,7 %
Nächtigungen je Einwohner:in	321,7	
Betten¹⁾		
Wintersaison	7.508	
Sommersaison	6.906	
Bettenauslastung in %¹⁾		
Wintersaison	45,4	
Sommersaison	32,0	

Quelle: Land Salzburg ¹⁾ ohne Campingplätze

Gemeindewahlen

Bürgermeisterwahl 2024



Bürgermeister Ellmer Axel ÖVP

Gemeindevertretungswahl 2024

Wahlberechtigte	2.527	
Wahlbeteiligung	61,5 %	
	Stimmen	Mandate
ÖVP	61,3 %	12
FPÖ	16,1 %	3
GFW	22,6 %	4

Quelle: Land Salzburg