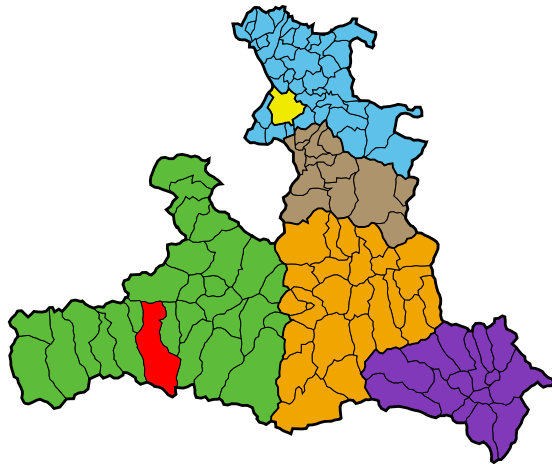


# Gemeinde Uttendorf

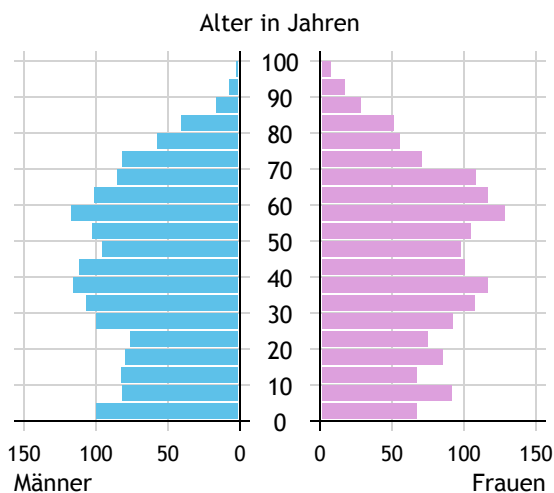


<b>Allgemeines</b>	
Seehöhe	804 m
Katasterfläche	168,0 km <sup>2</sup>
Dauersiedlungsraum	19,8 km <sup>2</sup>
landwirtschaftliche Nutzfläche	15,4 km <sup>2</sup>
Bevölkerung je km <sup>2</sup>	18,2
höchste Erhebung	Johannisberg
Höhe	3.452 m
Entfernung zum Bezirkshauptort	19 km
Entfernung zur Landeshauptstadt	112 km
<b>Politisches</b>	
Politischer Bezirk	Zell am See
Gerichtsbezirk	Zell am See

Quellen: Statistik Austria, Sagis

## Bevölkerung

### Bevölkerungspyramide

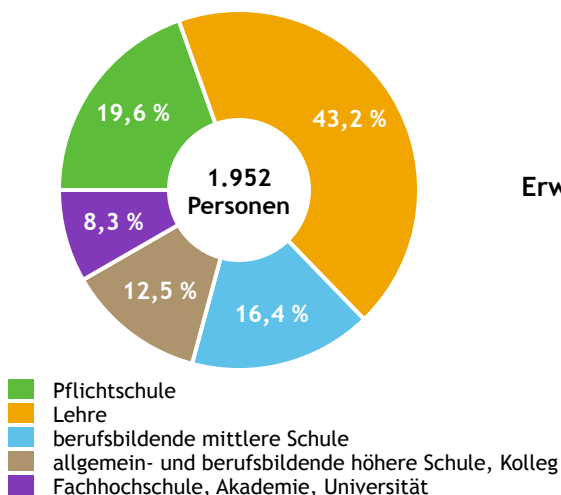


<b>Bevölkerung per 1.1.2023</b>	<b>3.051</b>	
Männer	1.511	49,5 %
Frauen	1.540	50,5 %
ausländische Staatsangehörige	344	11,3 %
<b>Altersstruktur</b>	<b>3.051</b>	
0 bis 5 Jahre	198	6,5 %
6 bis 14 Jahre	277	9,1 %
15 bis 24 Jahre	306	10,0 %
25 bis 64 Jahre	1.674	54,9 %
65 Jahre und älter	596	19,5 %
Durchschnittsalter	42,7	
<b>Entwicklung 2018 bis 2023</b>	<b>+ 69</b>	
Geborene minus Gestorbene	+ 5	
Zuzüge minus Wegzüge <sup>1)</sup>	+ 64	

Quelle: Land Salzburg <sup>1)</sup>inkl. Statistische Korrektur

## Bildung & Erwerbstätigkeit

### Höchste abgeschlossene Ausbildung



<b>15- bis 64-Jährige per 31.10.2021</b>	<b>1.952</b>	
Pflichtschule	382	19,6 %
Lehre	843	43,2 %
berufsbildende mittlere Schule	321	16,4 %
Matura, Kolleg	244	12,5 %
Hochschule, Universität	162	8,3 %

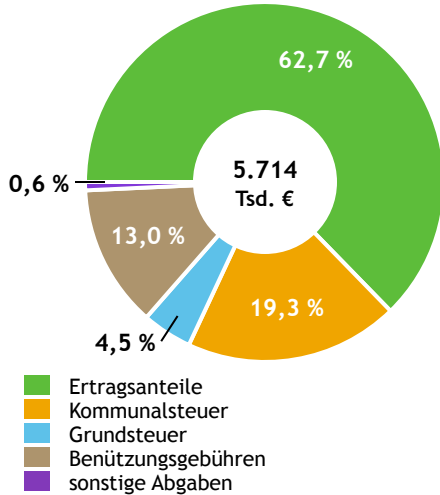
<b>Erwerbspersonen 15 Jahre und älter</b>	<b>1.615</b>	
Selbständige, Mithelfende	206	12,8 %
Unselbständige	1.368	84,7 %
Arbeitslose	41	2,5 %
Erwerbsquote in % <sup>1)</sup>	81,2	

<b>Erwerbsspendler:innen</b>	
Einpendler:innen <sup>2)</sup>	432
Auspender:innen	1.023

Quelle: Statistik Austria <sup>1)</sup>15 bis 64 Jahre <sup>2)</sup>ohne Ausland

# Gemeindefinanzen

## Steuereinnahmen 2022



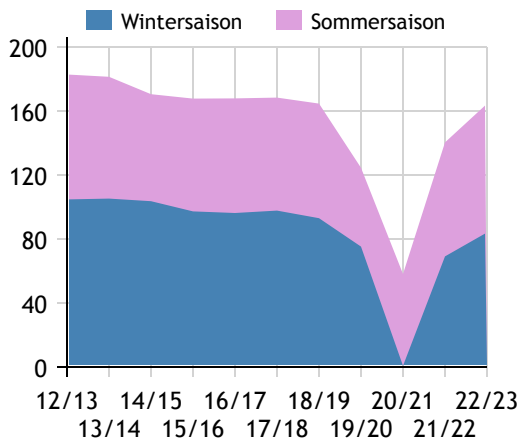
## Gemeindefinanzen 2022 (Finanzierungshaushalt in 1.000 €)

<b>voranschlagswirksame Gebarung</b>		
Einzahlungen	8.174	
Auszahlungen	7.693	
<b>nicht-voranschlagswirksame Gebarung</b>		
Einzahlungen	1.534	
Auszahlungen	1.538	
<b>Steuereinnahmen, Gebühren, Abgaben<sup>1)</sup></b>	<b>5.714</b>	
Ertragsanteile	3.583	62,7 %
Kommunalsteuer	1.100	19,3 %
Grundsteuer	256	4,5 %
Benützungsgebühren	743	13,0 %
sonstige Abgaben <sup>1)</sup>	31	0,6 %

Quelle: Statistik Austria <sup>1)</sup> ohne Fremdenverkehrsabgabe

# Tourismus

## Nächtigungen 2012/13 bis 2022/23 (in 1.000)



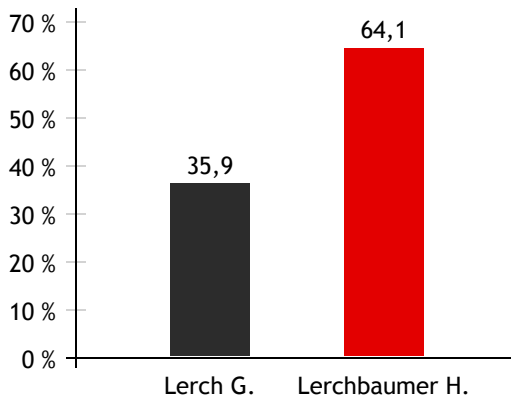
## Tourismusjahr 2022/23

<b>Ankünfte</b>	<b>35.870</b>	
Wintersaison	17.213	48,0 %
Sommersaison	18.657	52,0 %
<b>Übernachtungen</b>	<b>163.421</b>	
Wintersaison	83.344	51,0 %
Sommersaison	80.077	49,0 %
Nächtigungen je Einwohner:in	53,6	
<b>Betten<sup>1)</sup></b>		
Wintersaison	1.440	
Sommersaison	1.433	
<b>Bettenauslastung in %<sup>1)</sup></b>		
Wintersaison	32,0	
Sommersaison	30,3	

Quelle: Land Salzburg <sup>1)</sup> ohne Campingplätze

# Gemeindewahlen

## Bürgermeisterwahl 2024



## Bürgermeister Lerchbaumer Hannes SPÖ

## Gemeindevertretungswahl 2024

Wahlberechtigte	2.488	
Wahlbeteiligung	71,7 %	
	Stimmen	Mandate
ÖVP	34,7 %	7
FPÖ	18,8 %	3
SPÖ	46,5 %	9

Quelle: Land Salzburg