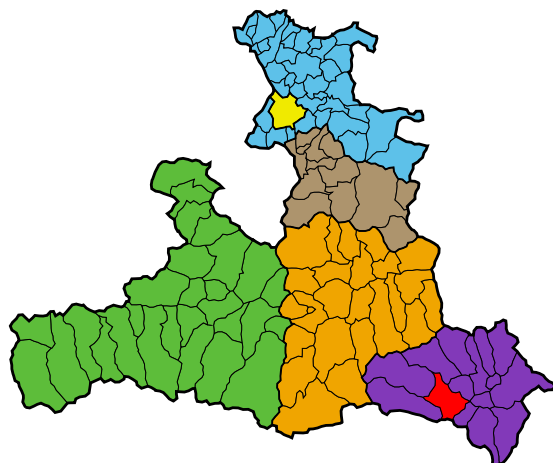


Marktgemeinde St. Michael im Lungau

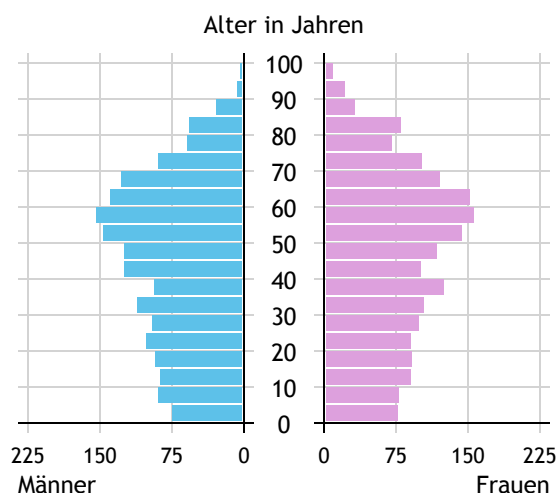


Allgemeines	
Seehöhe	1.075 m
Katasterfläche	68,8 km ²
Dauersiedlungsraum	13,1 km ²
landwirtschaftliche Nutzfläche	9,6 km ²
Bevölkerung je km ²	51,4
höchste Erhebung	Weißeneck
Höhe	2.563 m
Entfernung zum Bezirkshauptort	17 km
Entfernung zur Landeshauptstadt	107 km
Politisches	
Politischer Bezirk	Tamsweg
Gerichtsbezirk	Tamsweg

Quellen: Statistik Austria, Sagis

Bevölkerung

Bevölkerungspyramide

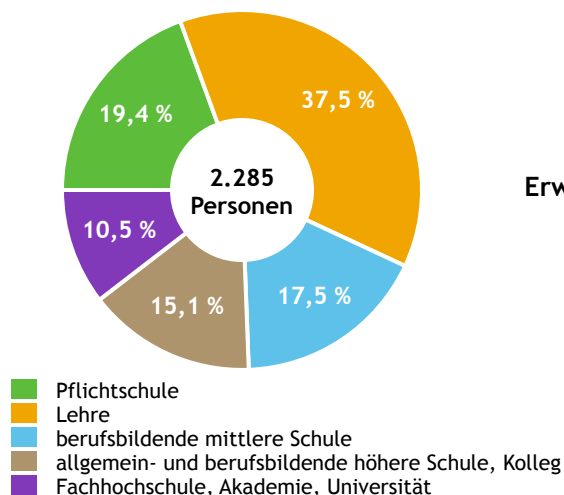


Bevölkerung per 1.1.2023	3.539	
Männer	1.744	49,3 %
Frauen	1.795	50,7 %
ausländische Staatsangehörige	433	12,2 %
Altersstruktur	3.539	
0 bis 5 Jahre	182	5,1 %
6 bis 14 Jahre	295	8,3 %
15 bis 24 Jahre	363	10,3 %
25 bis 64 Jahre	1.934	54,6 %
65 Jahre und älter	765	21,6 %
Durchschnittsalter	44,9	
Entwicklung 2018 bis 2023	+ 19	
Geborene minus Gestorbene	- 21	
Zuzüge minus Wegzüge ¹⁾	+ 40	

Quelle: Land Salzburg ¹⁾inkl. Statistische Korrektur

Bildung & Erwerbstätigkeit

Höchste abgeschlossene Ausbildung



15- bis 64-Jährige per 31.10.2021	2.285	
Pflichtschule	444	19,4 %
Lehre	857	37,5 %
berufsbildende mittlere Schule	399	17,5 %
Matura, Kolleg	346	15,1 %
Hochschule, Universität	239	10,5 %

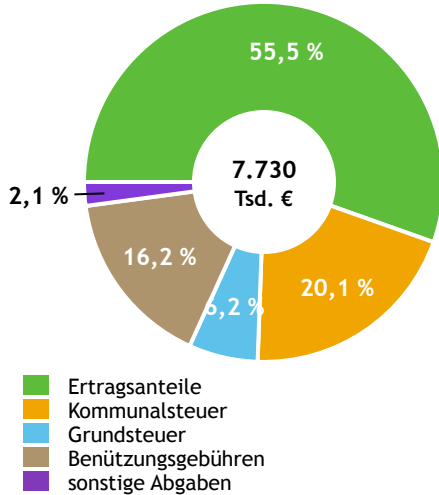
Erwerbspersonen 15 Jahre und älter	1.869	
Selbständige, Mithelfende	235	12,6 %
Unselbständige	1.587	84,9 %
Arbeitslose	47	2,5 %
Erwerbsquote in % ¹⁾	79,5	

Erwerbspendler:innen	
Einpendler:innen ²⁾	928
Auspender:innen	913

Quelle: Statistik Austria ¹⁾15 bis 64 Jahre ²⁾ohne Ausland

Gemeindefinanzen

Steuereinnahmen 2022



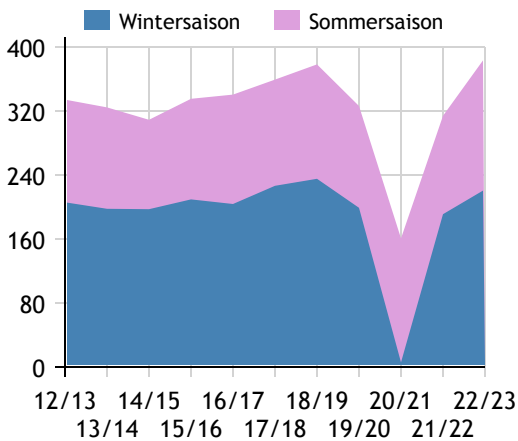
Gemeindefinanzen 2022 (Finanzierungshaushalt in 1.000 €)

voranschlagswirksame Gebarung		
Einzahlungen	18.535	
Auszahlungen	19.084	
nicht-voranschlagswirksame Gebarung		
Einzahlungen	5.559	
Auszahlungen	5.285	
Steuereinnahmen, Gebühren, Abgaben¹⁾	7.730	
Ertragsanteile	4.287	55,5 %
Kommunalsteuer	1.554	20,1 %
Grundsteuer	481	6,2 %
Benützungsgebühren	1.249	16,2 %
sonstige Abgaben ¹⁾	159	2,1 %

Quelle: Statistik Austria ¹⁾ ohne Fremdenverkehrsabgabe

Tourismus

Nächtigungen 2012/13 bis 2022/23 (in 1.000)



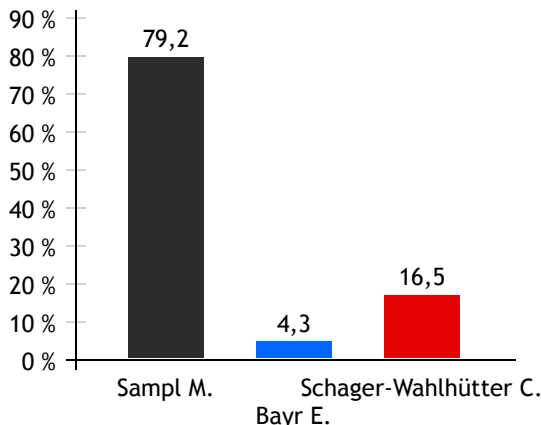
Tourismusjahr 2022/23

Ankünfte	99.548	
Wintersaison	51.290	51,5 %
Sommersaison	48.258	48,5 %
Übernachtungen	383.343	
Wintersaison	220.550	57,5 %
Sommersaison	162.793	42,5 %
Nächtigungen je Einwohner:in	108,3	
Betten¹⁾		
Wintersaison	3.247	
Sommersaison	3.145	
Bettenauslastung in %¹⁾		
Wintersaison	37,3	
Sommersaison	27,3	

Quelle: Land Salzburg ¹⁾ ohne Campingplätze

Gemeindewahlen

Bürgermeisterwahl 2024



Bürgermeister

Sampl Manfred ÖVP

Gemeindevertretungswahl 2024

Wahlberechtigte	2.943	
Wahlbeteiligung	81,5 %	
	Stimmen	Mandate
ÖVP	66,3 %	14
FPÖ	9,8 %	2
SPÖ	24,0 %	5

Quelle: Land Salzburg