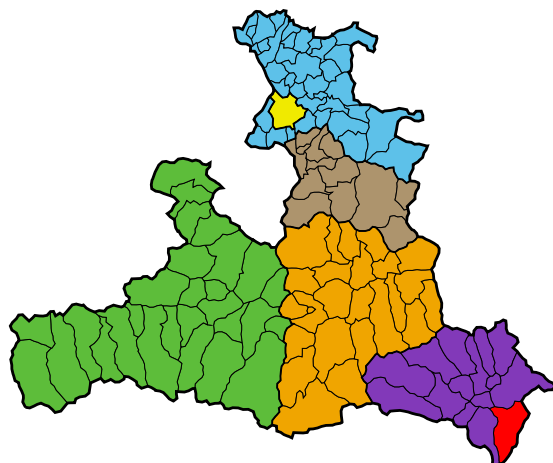


Gemeinde Ramingstein

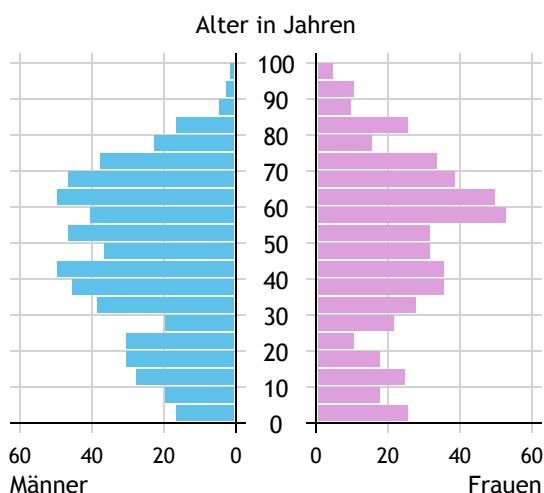


Allgemeines	
Seehöhe	974 m
Katasterfläche	94,2 km ²
Dauersiedlungsraum	8,5 km ²
landwirtschaftliche Nutzfläche	8,6 km ²
Bevölkerung je km ²	11,0
höchste Erhebung	Kilnprein
Höhe	2.408 m
Entfernung zum Bezirkshauptort	10 km
Entfernung zur Landeshauptstadt	132 km
Politisches	
Politischer Bezirk	Tamsweg
Gerichtsbezirk	Tamsweg

Quellen: Statistik Austria, Sagis

Bevölkerung

Bevölkerungspyramide

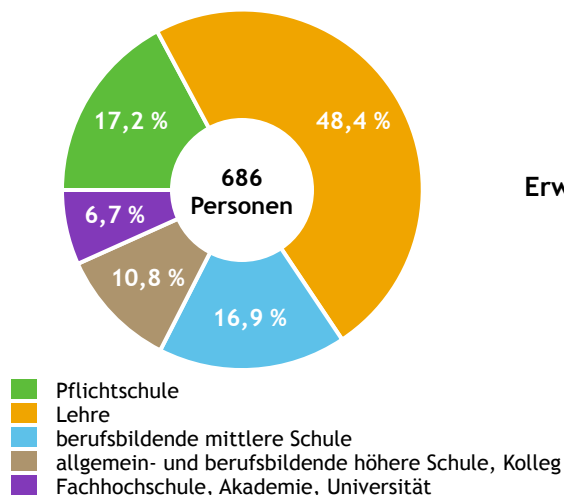


Bevölkerung per 1.1.2023	1.040	
Männer	552	53,1 %
Frauen	488	46,9 %
ausländische Staatsangehörige	74	7,1 %
Altersstruktur	1.040	
0 bis 5 Jahre	46	4,4 %
6 bis 14 Jahre	76	7,3 %
15 bis 24 Jahre	83	8,0 %
25 bis 64 Jahre	587	56,4 %
65 Jahre und älter	248	23,8 %
Durchschnittsalter	46,9	
Entwicklung 2018 bis 2023	- 19	
Geborene minus Gestorbene	- 2	
Zuzüge minus Wegzüge ¹⁾	- 17	

Quelle: Land Salzburg ¹⁾inkl. Statistische Korrektur

Bildung & Erwerbstätigkeit

Höchste abgeschlossene Ausbildung



15- bis 64-Jährige per 31.10.2021	686	
Pflichtschule	118	17,2 %
Lehre	332	48,4 %
berufsbildende mittlere Schule	116	16,9 %
Matura, Kolleg	74	10,8 %
Hochschule, Universität	46	6,7 %

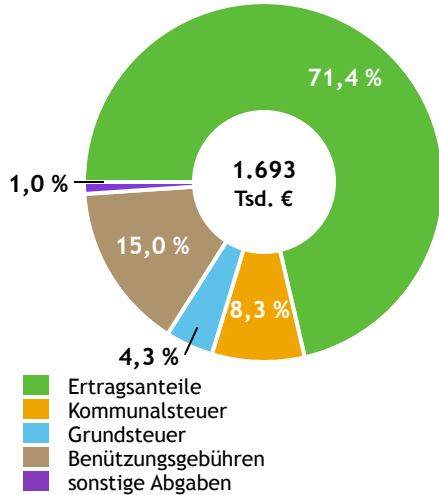
Erwerbspersonen 15 Jahre und älter	516	
Selbständige, Mithelfende	60	11,6 %
Unselbständige	440	85,3 %
Arbeitslose	16	3,1 %
Erwerbsquote in % ¹⁾	73,9	

Erwerbsspendler:innen	
Einpendler:innen ²⁾	80
Auspender:innen	361

Quelle: Statistik Austria ¹⁾15 bis 64 Jahre ²⁾ohne Ausland

Gemeindefinanzen

Steuereinnahmen 2022



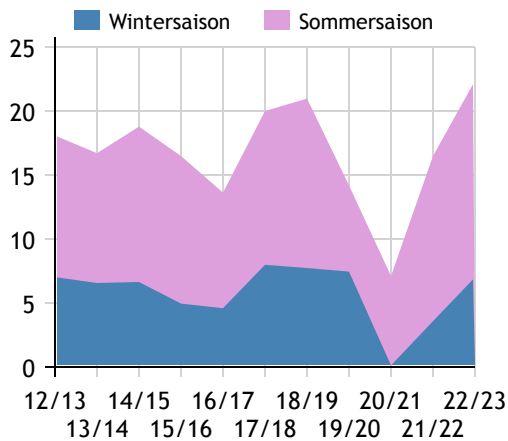
Gemeindefinanzen 2022 (Finanzierungshaushalt in 1.000 €)

voranschlagswirksame Gebarung		
Einzahlungen	4.358	
Auszahlungen	5.906	
nicht-voranschlagswirksame Gebarung		
Einzahlungen	891	
Auszahlungen	904	
Steuereinnahmen, Gebühren, Abgaben¹⁾	1.693	
Ertragsanteile	1.208	71,4 %
Kommunalsteuer	141	8,3 %
Grundsteuer	73	4,3 %
Benützungsgebühren	254	15,0 %
sonstige Abgaben ¹⁾	17	1,0 %

Quelle: Statistik Austria ¹⁾ ohne Fremdenverkehrsabgabe

Tourismus

Nächtigungen 2012/13 bis 2022/23 (in 1.000)



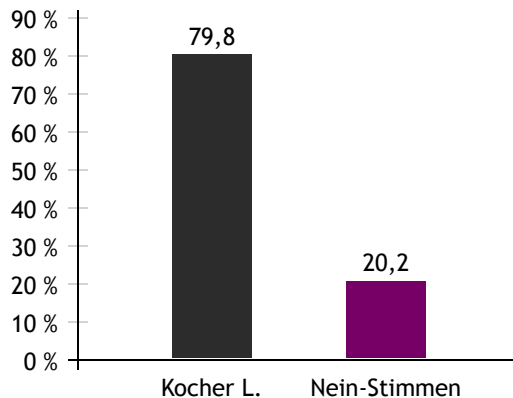
Tourismusjahr 2022/23

Ankünfte	8.047	
Wintersaison	1.687	21,0 %
Sommersaison	6.360	79,0 %
Übernachtungen	22.086	
Wintersaison	6.843	31,0 %
Sommersaison	15.243	69,0 %
Nächtigungen je Einwohner:in	21,2	
Betten¹⁾		
Wintersaison	273	
Sommersaison	465	
Bettenauslastung in %¹⁾		
Wintersaison	13,8	
Sommersaison	17,8	

Quelle: Land Salzburg ¹⁾ ohne Campingplätze

Gemeindewahlen

Bürgermeisterwahl 2024



Bürgermeister Kocher Leonhard ÖVP

Gemeindevertretungswahl 2024

Wahlberechtigte	944	
Wahlbeteiligung	75,7 %	
	Stimmen	Mandate
ÖVP	44,9 %	6
FPÖ	20,8 %	3
SPÖ	34,3 %	4

Quelle: Land Salzburg