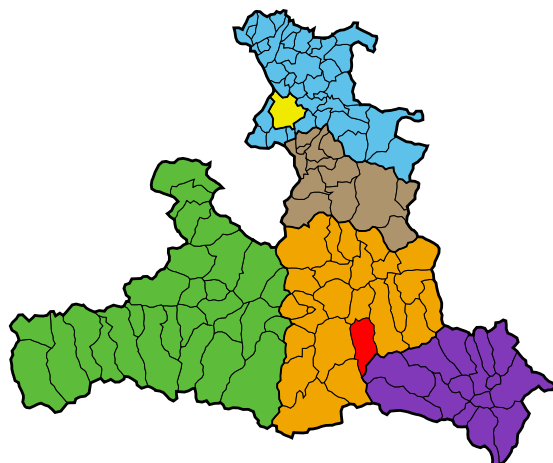


Gemeinde Kleinarl

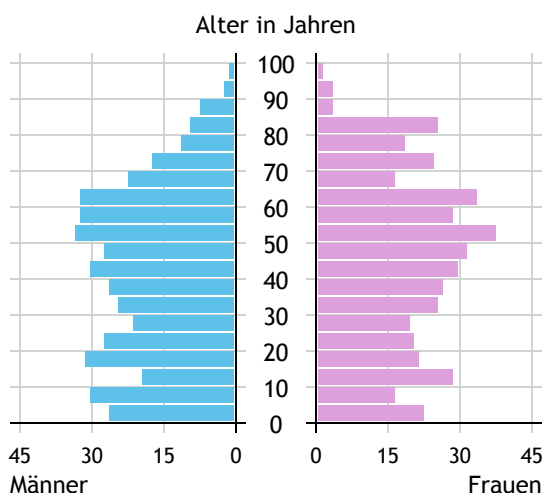


Allgemeines	
Seehöhe	1.008 m
Katasterfläche	70,6 km ²
Dauersiedlungsraum	4,4 km ²
landwirtschaftliche Nutzfläche	4,4 km ²
Bevölkerung je km ²	11,5
höchste Erhebung	Faulkogel
Höhe	2.654 m
Entfernung zum Bezirkshauptort	16 km
Entfernung zur Landeshauptstadt	74 km
Politisches	
Politischer Bezirk	St. Johann im Pongau
Gerichtsbezirk	Sankt Johann im Pongau

Quellen: Statistik Austria, Sagis

Bevölkerung

Bevölkerungspyramide

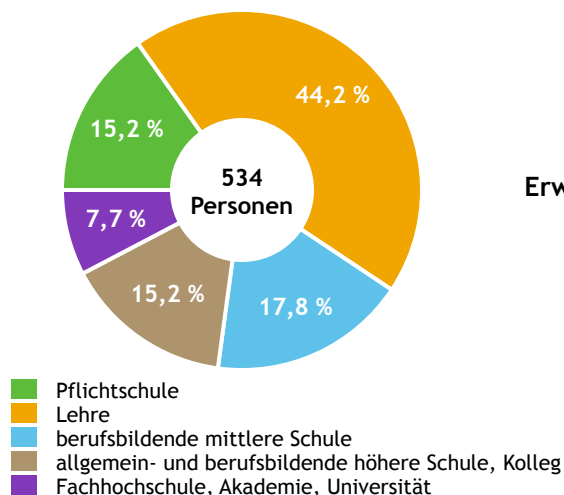


Bevölkerung per 1.1.2023	812
Männer	407 50,1 %
Frauen	405 49,9 %
ausländische Staatsangehörige	59 7,3 %
Altersstruktur	812
0 bis 5 Jahre	58 7,1 %
6 bis 14 Jahre	77 9,5 %
15 bis 24 Jahre	95 11,7 %
25 bis 64 Jahre	437 53,8 %
65 Jahre und älter	145 17,9 %
Durchschnittsalter	42,1
Entwicklung 2018 bis 2023	+ 20
Geborene minus Gestorbene	+ 25
Zuzüge minus Wegzüge ¹⁾	- 5

Quelle: Land Salzburg ¹⁾inkl. Statistische Korrektur

Bildung & Erwerbstätigkeit

Höchste abgeschlossene Ausbildung



15- bis 64-Jährige per 31.10.2021	534
Pflichtschule	81 15,2 %
Lehre	236 44,2 %
berufsbildende mittlere Schule	95 17,8 %
Matura, Kolleg	81 15,2 %
Hochschule, Universität	41 7,7 %

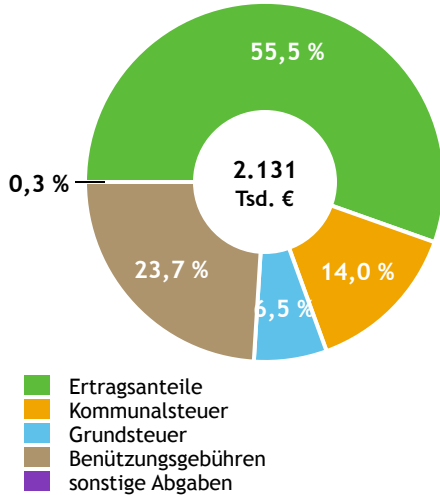
Erwerbspersonen 15 Jahre und älter	439
Selbständige, Mithelfende	74 16,9 %
Unselbständige	324 73,8 %
Arbeitslose	41 9,3 %
Erwerbsquote in % ¹⁾	81,5

Erwerbsspendler:innen	
Einpendler:innen ²⁾	63
Auspender:innen	221

Quelle: Statistik Austria ¹⁾15 bis 64 Jahre ²⁾ohne Ausland

Gemeindefinanzen

Steuereinnahmen 2022



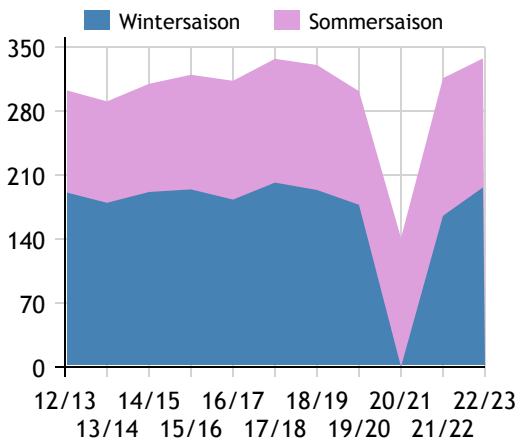
Gemeindefinanzen 2022 (Finanzierungshaushalt in 1.000 €)

voranschlagswirksame Gebarung		
Einzahlungen	5.925	
Auszahlungen	5.896	
nicht-voranschlagswirksame Gebarung		
Einzahlungen	1.331	
Auszahlungen	1.316	
Steuereinnahmen, Gebühren, Abgaben¹⁾	2.131	
Ertragsanteile	1.182	55,5 %
Kommunalsteuer	298	14,0 %
Grundsteuer	140	6,5 %
Benützungsgebühren	505	23,7 %
sonstige Abgaben ¹⁾	7	0,3 %

Quelle: Statistik Austria ¹⁾ ohne Fremdenverkehrsabgabe

Tourismus

Nächtigungen 2012/13 bis 2022/23 (in 1.000)



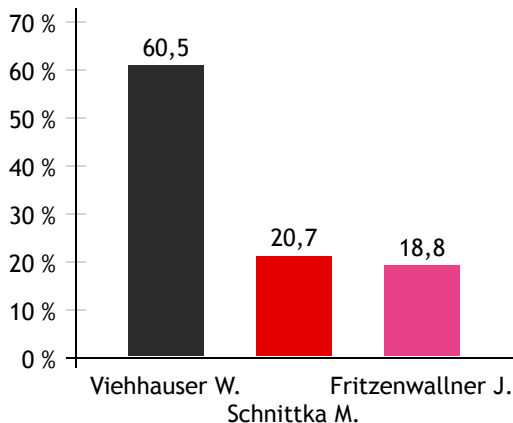
Tourismusjahr 2022/23

Ankünfte	58.200	
Wintersaison	32.862	56,5 %
Sommersaison	25.338	43,5 %
Übernachtungen	337.563	
Wintersaison	196.469	58,2 %
Sommersaison	141.094	41,8 %
Nächtigungen je Einwohner:in	415,7	
Betten¹⁾		
Wintersaison	2.550	
Sommersaison	2.384	
Bettenauslastung in %¹⁾		
Wintersaison	42,2	
Sommersaison	32,0	

Quelle: Land Salzburg ¹⁾ ohne Campingplätze

Gemeindewahlen

Bürgermeisterwahl 2024



Bürgermeister Viehhauser Wolfgang ÖVP

Gemeindevertretungswahl 2024

Wahlberechtigte	676	
Wahlbeteiligung	85,5 %	
	Stimmen	Mandate
ÖVP	55,4 %	8
SPÖ	24,8 %	3
FDK	19,8 %	2

Quelle: Land Salzburg