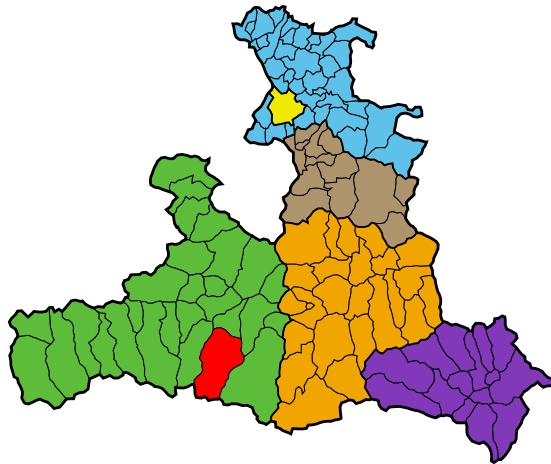


Gemeinde Fusch an der Großglocknerstraße

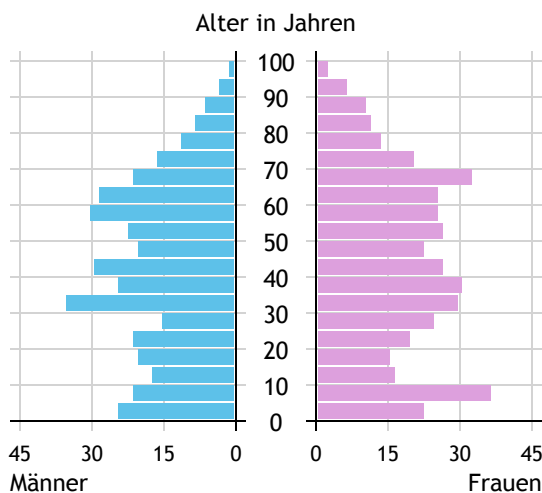


Allgemeines		
Seehöhe		813 m
Katasterfläche		158,1 km ²
Dauersiedlungsraum		7,8 km ²
landwirtschaftliche Nutzfläche		6,0 km ²
Bevölkerung je km ²		4,7
höchste Erhebung	Wiesbachhorn	
Höhe		3.564 m
Entfernung zum Bezirkshauptort		11 km
Entfernung zur Landeshauptstadt		97 km
Politisches		
Politischer Bezirk		Zell am See
Gerichtsbezirk		Zell am See

Quellen: Statistik Austria, Sagis

Bevölkerung

Bevölkerungspyramide

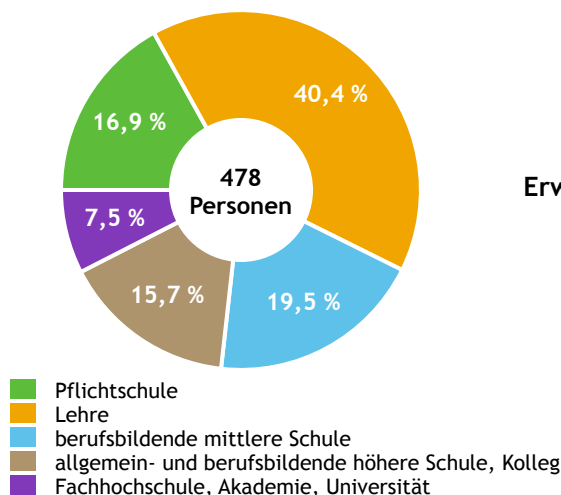


Bevölkerung per 1.1.2023	741	
Männer	352	47,5 %
Frauen	389	52,5 %
ausländische Staatsangehörige	104	14,0 %
Altersstruktur		
0 bis 5 Jahre	59	8,0 %
6 bis 14 Jahre	71	9,6 %
15 bis 24 Jahre	71	9,6 %
25 bis 64 Jahre	394	53,2 %
65 Jahre und älter	146	19,7 %
Durchschnittsalter	41,9	
Entwicklung 2018 bis 2023		
Geborene minus Gestorbene	+ 22	
Zuzüge minus Wegzüge ¹⁾	+ 25	
	- 3	

Quelle: Land Salzburg ¹⁾inkl. Statistische Korrektur

Bildung & Erwerbstätigkeit

Höchste abgeschlossene Ausbildung



15- bis 64-Jährige per 31.10.2021	478	
Pflichtschule	81	16,9 %
Lehre	193	40,4 %
berufsbildende mittlere Schule	93	19,5 %
Matura, Kolleg	75	15,7 %
Hochschule, Universität	36	7,5 %

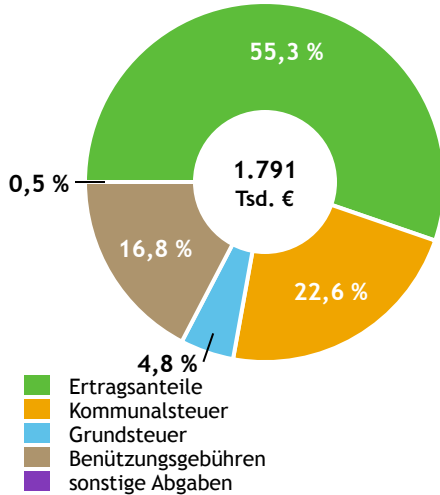
Erwerbspersonen 15 Jahre und älter	390	
Selbständige, Mithelfende	71	18,2 %
Unselbständige	293	75,1 %
Arbeitslose	26	6,7 %
Erwerbsquote in % ¹⁾	78,9	

Erwerbsspendler:innen		
Einpendler:innen ²⁾		261
Auspender:innen		241

Quelle: Statistik Austria ¹⁾15 bis 64 Jahre ²⁾ohne Ausland

Gemeindefinanzen

Steuereinnahmen 2022



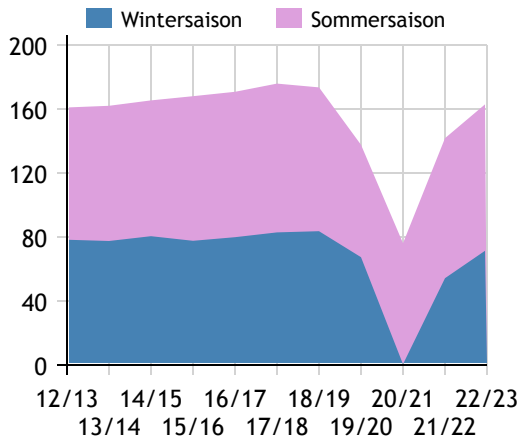
Gemeindefinanzen 2022 (Finanzierungshaushalt in 1.000 €)

voranschlagswirksame Gebarung		
Einzahlungen	2.516	
Auszahlungen	1.916	
nicht-voranschlagswirksame Gebarung		
Einzahlungen	1.444	
Auszahlungen	1.441	
Steuereinnahmen, Gebühren, Abgaben¹⁾	1.791	
Ertragsanteile	990	55,3 %
Kommunalsteuer	405	22,6 %
Grundsteuer	86	4,8 %
Benützungsgebühren	302	16,8 %
sonstige Abgaben ¹⁾	9	0,5 %

Quelle: Statistik Austria ¹⁾ ohne Fremdenverkehrsabgabe

Tourismus

Nächtigungen 2012/13 bis 2022/23 (in 1.000)



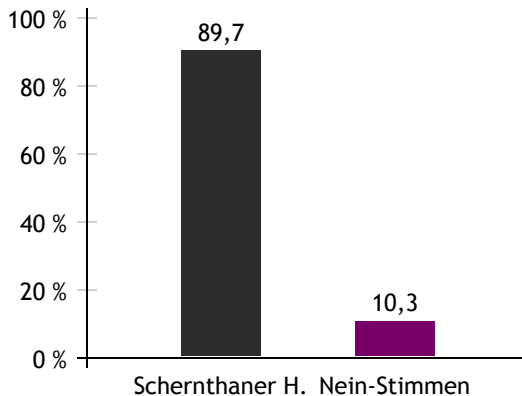
Tourismusjahr 2022/23

Ankünfte	45.468	
Wintersaison	13.941	30,7 %
Sommersaison	31.527	69,3 %
Übernachtungen	162.839	
Wintersaison	71.416	43,9 %
Sommersaison	91.423	56,1 %
Nächtigungen je Einwohner:in	219,8	
Betten¹⁾		
Wintersaison	974	
Sommersaison	1.088	
Bettenauslastung in %¹⁾		
Wintersaison	40,5	
Sommersaison	43,3	

Quelle: Land Salzburg ¹⁾ ohne Campingplätze

Gemeindewahlen

Bürgermeisterwahl 2024



Bürgermeister Schernthaner Hannes ÖVP

Gemeindevertretungswahl 2024

Wahlberechtigte	598	
Wahlbeteiligung	67,6 %	
ÖVP	100,0 %	Mandate 9

Quelle: Land Salzburg