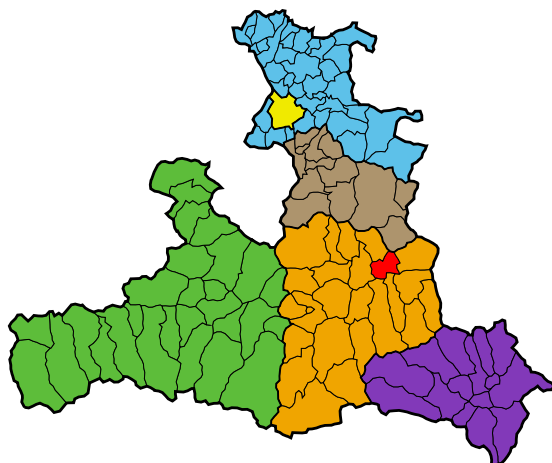


Gemeinde Eben im Pongau

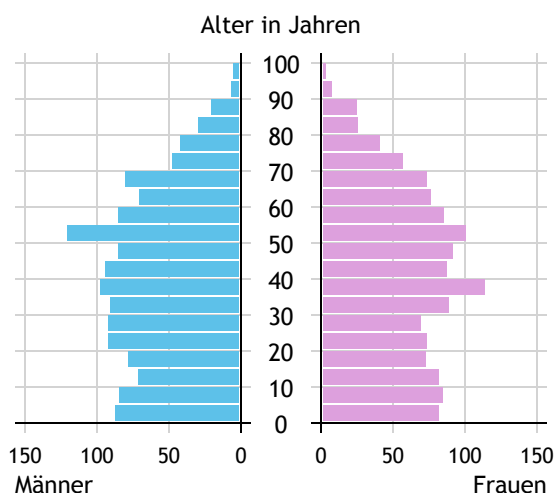


Allgemeines	
Seehöhe	862 m
Katasterfläche	35,9 km ²
Dauersiedlungsraum	9,2 km ²
landwirtschaftliche Nutzfläche	8,0 km ²
Bevölkerung je km ²	73,0
höchste Erhebung	Gerzkopf
Höhe	1.728 m
Entfernung zum Bezirkshauptort	26 km
Entfernung zur Landeshauptstadt	62 km
Politisches	
Politischer Bezirk	St. Johann im Pongau
Gerichtsbezirk	Sankt Johann im Pongau

Quellen: Statistik Austria, Sagis

Bevölkerung

Bevölkerungspyramide

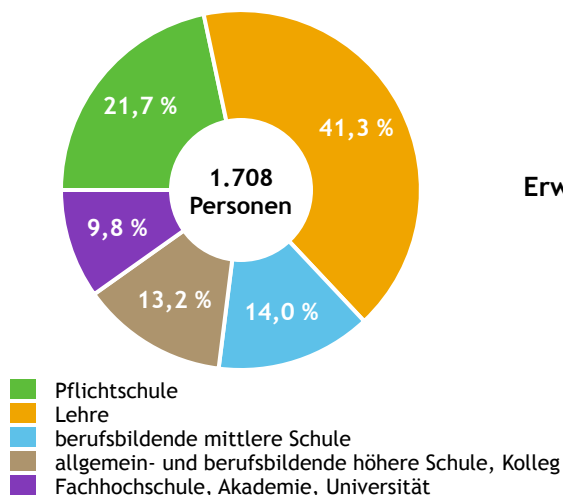


Bevölkerung per 1.1.2023	2.622	
Männer	1.334	50,9 %
Frauen	1.288	49,1 %
ausländische Staatsangehörige	425	16,2 %
Altersstruktur	2.622	
0 bis 5 Jahre	202	7,7 %
6 bis 14 Jahre	274	10,5 %
15 bis 24 Jahre	307	11,7 %
25 bis 64 Jahre	1.410	53,8 %
65 Jahre und älter	429	16,4 %
Durchschnittsalter	40,0	
Entwicklung 2018 bis 2023	+ 176	
Geborene minus Gestorbene	+ 119	
Zuzüge minus Wegzüge ¹⁾	+ 57	

Quelle: Land Salzburg ¹⁾inkl. Statistische Korrektur

Bildung & Erwerbstätigkeit

Höchste abgeschlossene Ausbildung

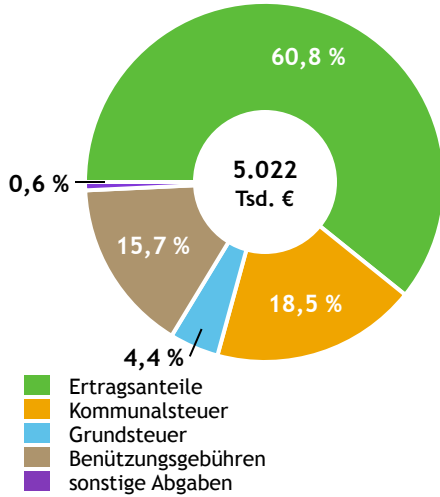


15- bis 64-Jährige per 31.10.2021	1.708	
Pflichtschule	370	21,7 %
Lehre	706	41,3 %
berufsbildende mittlere Schule	239	14,0 %
Matura, Kolleg	225	13,2 %
Hochschule, Universität	168	9,8 %
Erwerbspersonen 15 Jahre und älter	1.450	
Selbständige, Mithelfende	211	14,6 %
Unselbständige	1.175	81,0 %
Arbeitslose	64	4,4 %
Erwerbsquote in % ¹⁾	82,8	
Erwerbspendler:innen		
Einpendler:innen ²⁾	596	
Auspender:innen	932	

Quelle: Statistik Austria ¹⁾15 bis 64 Jahre ²⁾ohne Ausland

Gemeindefinanzen

Steuereinnahmen 2022



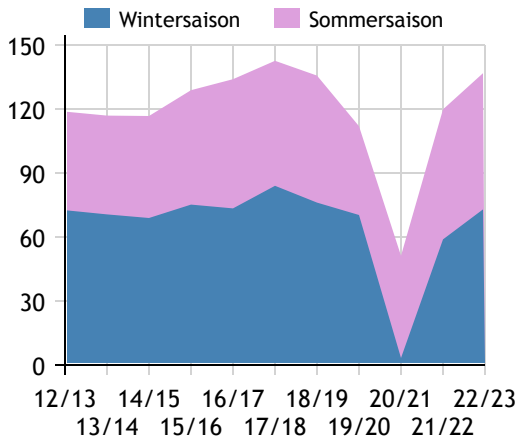
Gemeindefinanzen 2022 (Finanzierungshaushalt in 1.000 €)

voranschlagswirksame Gebarung		
Einzahlungen	10.686	
Auszahlungen	10.003	
nicht-voranschlagswirksame Gebarung		
Einzahlungen	2.900	
Auszahlungen	3.152	
Steuereinnahmen, Gebühren, Abgaben¹⁾	5.022	
Ertragsanteile	3.052	60,8 %
Kommunalsteuer	928	18,5 %
Grundsteuer	222	4,4 %
Benützungsgebühren	791	15,7 %
sonstige Abgaben ¹⁾	28	0,6 %

Quelle: Statistik Austria ¹⁾ ohne Fremdenverkehrsabgabe

Tourismus

Nächtigungen 2012/13 bis 2022/23 (in 1.000)



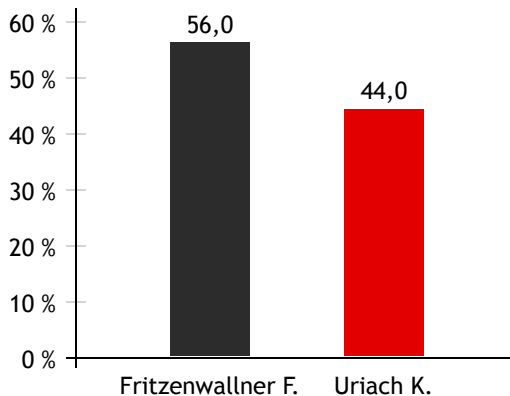
Tourismusjahr 2022/23

Ankünfte	34.086	
Wintersaison	16.142	47,4 %
Sommersaison	17.944	52,6 %
Übernachtungen	136.752	
Wintersaison	72.969	53,4 %
Sommersaison	63.783	46,6 %
Nächtigungen je Einwohner:in	52,2	
Betten¹⁾		
Wintersaison	1.251	
Sommersaison	1.251	
Bettenauslastung in %¹⁾		
Wintersaison	32,1	
Sommersaison	26,5	

Quelle: Land Salzburg ¹⁾ ohne Campingplätze

Gemeindewahlen

Bürgermeisterwahl 2024



Bürgermeister
Fritzenwallner Franz ÖVP

Gemeindevertretungswahl 2024

Wahlberechtigte	2.034	
Wahlbeteiligung	74,8 %	
	Stimmen	Mandate
ÖVP	53,0 %	11
FPÖ	14,0 %	2
SPÖ	33,0 %	6

Quelle: Land Salzburg