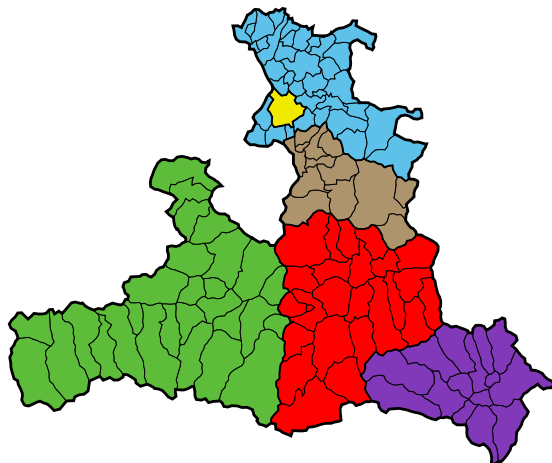


Bezirk St. Johann im Pongau

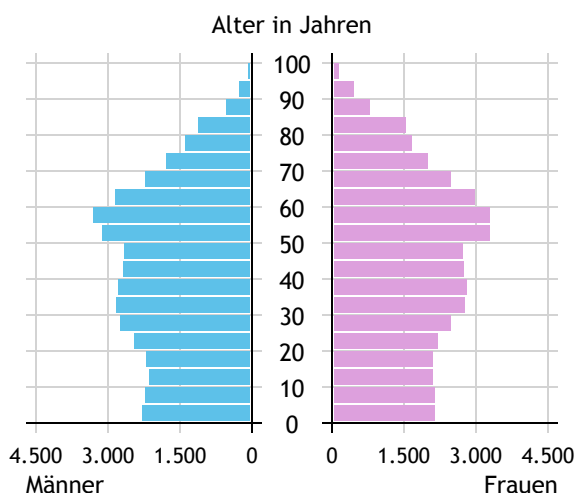


Allgemeines	
Seehöhe	833 m
Katasterfläche	1.755,4 km ²
Dauersiedlungsraum	284,3 km ²
landwirtschaftliche Nutzfläche	217,3 km ²
Bevölkerung je km ²	47,0
höchste Erhebung	Ankogel
Höhe	3.231 m

Quellen: Statistik Austria, Sagis

Bevölkerung

Bevölkerungspyramide

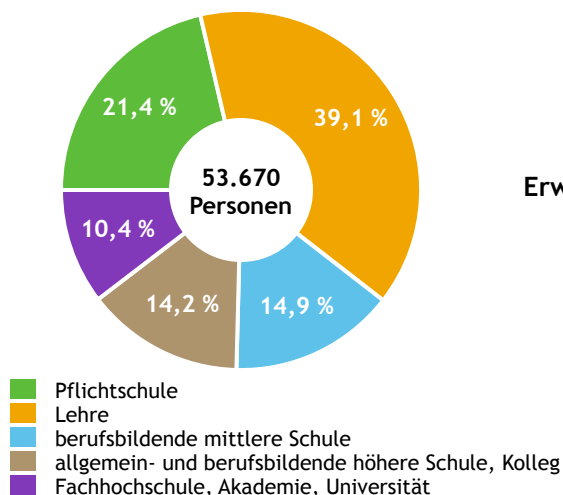


Bevölkerung per 1.1.2023	82.565	
Männer	40.763	49,4 %
Frauen	41.802	50,6 %
ausländische Staatsangehörige	13.912	16,8 %
Altersstruktur	82.565	
0 bis 5 Jahre	5.188	6,3 %
6 bis 14 Jahre	7.561	9,2 %
15 bis 24 Jahre	8.750	10,6 %
25 bis 64 Jahre	45.256	54,8 %
65 Jahre und älter	15.810	19,1 %
Durchschnittsalter	42,8	
Entwicklung 2018 bis 2023	+ 2.384	
Geborene minus Gestorbene	+ 604	
Zuzüge minus Wegzüge ¹⁾	+ 1.780	

Quelle: Land Salzburg ¹⁾inkl. Statistische Korrektur

Bildung & Erwerbstätigkeit

Höchste abgeschlossene Ausbildung



15- bis 64-Jährige per 31.10.2021	53.670	
Pflichtschule	11.468	21,4 %
Lehre	21.010	39,1 %
berufsbildende mittlere Schule	7.991	14,9 %
Matura, Kolleg	7.622	14,2 %
Hochschule, Universität	5.579	10,4 %

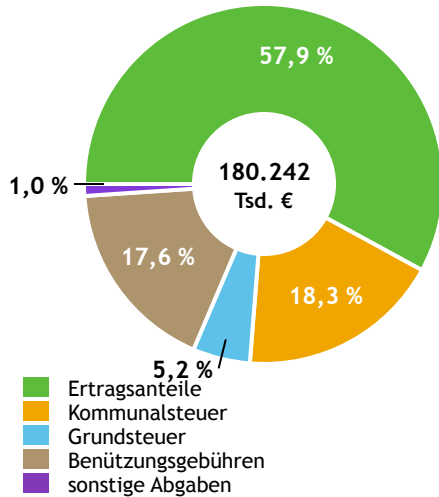
Erwerbspersonen 15 Jahre und älter	44.554	
Selbständige, Mithelfende	5.512	12,4 %
Unselbständige	37.243	83,6 %
Arbeitslose	1.799	4,0 %
Erwerbsquote in % ¹⁾	81,2	

Erwerbspendler:innen	
Einpendler:innen ²⁾	5.447
Auspender:innen	9.832

Quelle: Statistik Austria ¹⁾15 bis 64 Jahre ²⁾ohne Ausland

Gemeindefinanzen

Steuereinnahmen 2022



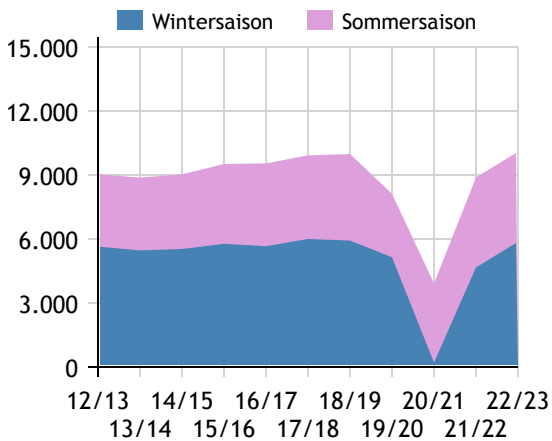
Gemeindefinanzen 2022 (Finanzierungshaushalt in 1.000 €)

voranschlagswirksame Gebarung		
Einzahlungen	325.635	
Auszahlungen	311.629	
nicht-voranschlagswirksame Gebarung		
Einzahlungen	108.322	
Auszahlungen	107.957	
Steuereinnahmen, Gebühren, Abgaben¹⁾	180.242	
Ertragsanteile	104.449	57,9 %
Kommunalsteuer	32.997	18,3 %
Grundsteuer	9.298	5,2 %
Benützungsgebühren	31.657	17,6 %
sonstige Abgaben ¹⁾	1.841	1,0 %

Quelle: Statistik Austria ¹⁾ ohne Fremdenverkehrsabgabe

Tourismus

Nächtigungen 2012/13 bis 2022/23 (in 1.000)



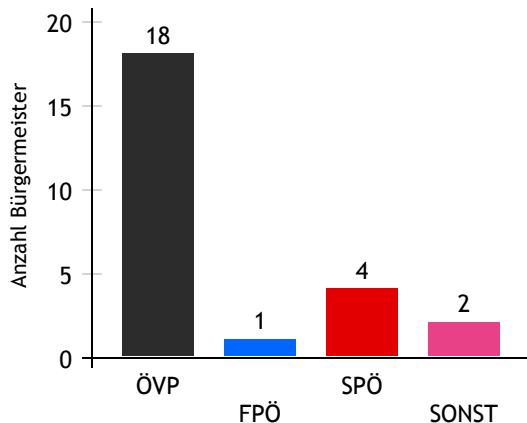
Tourismusjahr 2022/23

Ankünfte	2.159.478	
Wintersaison	1.177.720	54,5 %
Sommersaison	981.758	45,5 %
Übernachtungen	10.030.710	
Wintersaison	5.812.822	58,0 %
Sommersaison	4.217.888	42,0 %
Nächtigungen je Einwohner:in	121,5	
Betten¹⁾		
Wintersaison	76.301	
Sommersaison	69.425	
Bettenauslastung in %¹⁾		
Wintersaison	42,0	
Sommersaison	32,5	

Quelle: Land Salzburg ¹⁾ ohne Campingplätze

Gemeindewahlen

Bürgermeisterwahlen 2024



Gemeindevertretungswahlen 2024

Wahlberechtigte	65.209	
Wahlbeteiligung	71,4 %	
	Stimmen	Mandate
ÖVP	44,9 %	222
FPÖ	17,6 %	73
SPÖ	30,0 %	121
SONST	7,5 %	37

Quelle: Land Salzburg