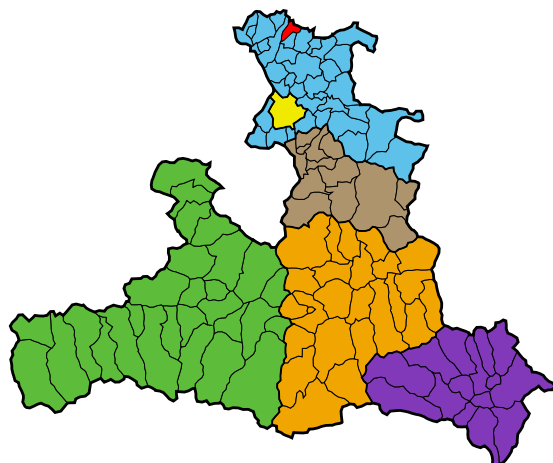


Gemeinde Berndorf

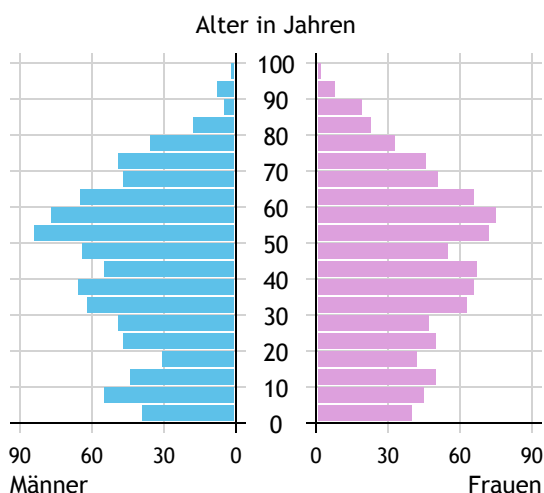


Allgemeines	
Seehöhe	550 m
Katasterfläche	14,5 km ²
Dauersiedlungsraum	12,2 km ²
landwirtschaftliche Nutzfläche	10,4 km ²
Bevölkerung je km ²	120,4
höchste Erhebung	Linde am Thurn
Höhe	687 m
Entfernung zum Bezirkshauptort	14 km
Entfernung zur Landeshauptstadt	26 km
Politisches	
Politischer Bezirk	Salzburg-Umgebung
Gerichtsbezirk	Seekirchen

Quellen: Statistik Austria, Sagis

Bevölkerung

Bevölkerungspyramide

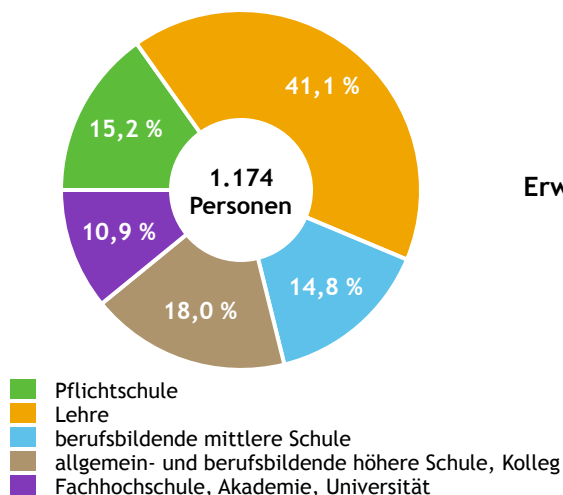


Bevölkerung per 1.1.2023	1.744	
Männer	864	49,5 %
Frauen	880	50,5 %
ausländische Staatsangehörige	118	6,8 %
Altersstruktur	1.744	
0 bis 5 Jahre	95	5,4 %
6 bis 14 Jahre	166	9,5 %
15 bis 24 Jahre	162	9,3 %
25 bis 64 Jahre	1.001	57,4 %
65 Jahre und älter	319	18,3 %
Durchschnittsalter	43,2	
Entwicklung 2018 bis 2023	+ 55	
Geborene minus Gestorbene	- 1	
Zuzüge minus Wegzüge ¹⁾	+ 56	

Quelle: Land Salzburg ¹⁾inkl. Statistische Korrektur

Bildung & Erwerbstätigkeit

Höchste abgeschlossene Ausbildung



15- bis 64-Jährige per 31.10.2021	1.174	
Pflichtschule	178	15,2 %
Lehre	483	41,1 %
berufsbildende mittlere Schule	174	14,8 %
Matura, Kolleg	211	18,0 %
Hochschule, Universität	128	10,9 %

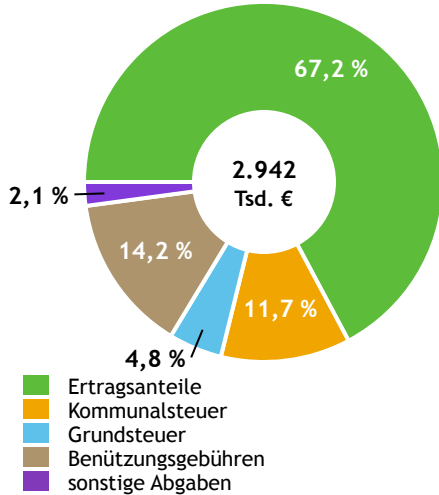
Erwerbspersonen 15 Jahre und älter	977	
Selbständige, Mithelfende	152	15,6 %
Unselbständige	803	82,2 %
Arbeitslose	22	2,3 %
Erwerbsquote in % ¹⁾	81,9	

Erwerbsspendler:innen	
Einpendler:innen ²⁾	222
Auspender:innen	712

Quelle: Statistik Austria ¹⁾15 bis 64 Jahre ²⁾ohne Ausland

Gemeindefinanzen

Steuereinnahmen 2022



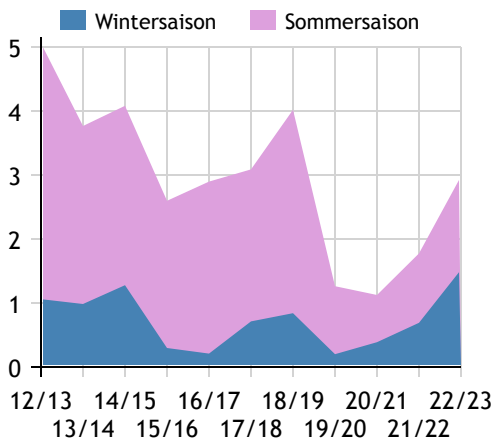
Gemeindefinanzen 2022 (Finanzierungshaushalt in 1.000 €)

voranschlagswirksame Gebarung		
Einzahlungen	5.797	
Auszahlungen	4.923	
nicht-voranschlagswirksame Gebarung		
Einzahlungen	1.206	
Auszahlungen	1.220	
Steuereinnahmen, Gebühren, Abgaben¹⁾	2.942	
Ertragsanteile	1.977	67,2 %
Kommunalsteuer	343	11,7 %
Grundsteuer	141	4,8 %
Benützungsgebühren	419	14,2 %
sonstige Abgaben ¹⁾	62	2,1 %

Quelle: Statistik Austria ¹⁾ ohne Fremdenverkehrsabgabe

Tourismus

Nächtigungen 2012/13 bis 2022/23 (in 1.000)



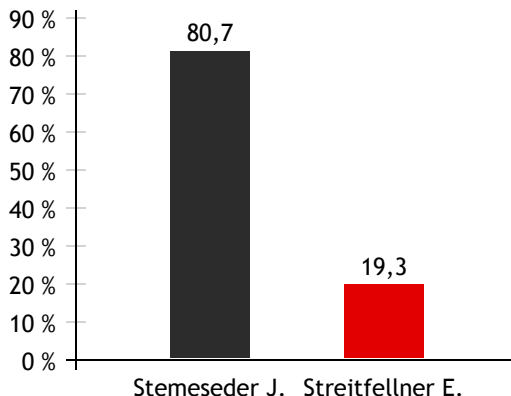
Tourismusjahr 2022/23

Ankünfte	216	
Wintersaison	86	39,8 %
Sommersaison	130	60,2 %
Übernachtungen	2.921	
Wintersaison	1.480	50,7 %
Sommersaison	1.441	49,3 %
Nächtigungen je Einwohner:in	1,7	
Betten¹⁾		
Wintersaison	24	
Sommersaison	24	
Bettenauslastung in %¹⁾		
Wintersaison	34,1	
Sommersaison	32,6	

Quelle: Land Salzburg ¹⁾ ohne Campingplätze

Gemeindewahlen

Bürgermeisterwahl 2024



Bürgermeister Stemeseder Johann ÖVP

Gemeindevertretungswahl 2024

Wahlberechtigte	1.428	
Wahlbeteiligung	75,2 %	
	Stimmen	Mandate
ÖVP	71,2 %	12
SPÖ	28,8 %	5

Quelle: Land Salzburg